



Reisemobil Bordatlas

Übernachten nach Lust und Laune. Die "Bibel" für alle Wohnmobilmfahrer mit über 3800 Stellplätzen, bei Restaurants, Freizeitparks, etc. in Deutschland und 17 Nachbarstaaten.

066/020
16,90



ADAC CAMPINGFÜHRER

Mit allen Campingplätzen Europas, wichtigen Informationen und Ratschlägen.

Teil 1 - Südeuropa

066/002
17,90


Teil 2 - Nordeuropa + Deutschland

066/003
17,90

CD-Paket Europa

066/051
29,90

CD-Paket Europa
inkl. ADAC Routenplaner, 2 CD's



Freizeit + Erlebnisziele in Deutschland



Ideal für das Wochenende und für den Urlaub. Ob Freizeitzentrum oder Badepark, Museum oder Tiergarten - jede Region hat ihren Geheimtipp. Gehen Sie mit uns auf Entdeckungsfahrt.

- über 400 beliebte Ausflugsziele in Deutschland.
- alle wichtigen Informationen wie: Adressen, Telefonnummern, Öffnungszeiten und Eintrittspreise.

066/007-1
9,90

Stellplatzführer Deutschland

rund 2700 offiziell ausgewiesene Stellplätze in Europa.



066/048
16,90

Promobil Stellplatz Atlas

inklusive GPS Daten und Faltkarte

066/056
19,95

neu


Promobil Reisemobil Tourenplaner DVD & Handbuch

DVD für Touren- und Routenberechnung mit Gespann, Reisemobil oder PKW. Mit präzisen Karten für Europa und individuell optimierbarem Ausdruck. Export der wichtigsten Wegpunkte in mobile Navigationssysteme von TomTom und Navigon. 2500 Stellplätze und 8500 Campingplätze, plus 100.000 Freizeitadressen in Europa.



066/057
39,95

ECC - CAMPINGFÜHRER EUROPA



Mit 1000 Campingplätzen in Deutschland und 5500 europaweit. Detaillierte Angaben zu Ausstattung, Preisen und zahlreichen Freizeitmöglichkeiten innerhalb und außerhalb der Plätze. Übersichtliche Kartografie, ausführliche Beschreibung der Anfahrtswege. Klare Bewertung der Plätze in 5 Kategorien. Spezialregister zu diversen Themen. Verzeichnis aller europäischen Freizeitparks. Viele unentbehrliche touristische Informationen.

066/022
14,90

DCC - CAMPINGFÜHRER EUROPA




Gibt Auskunft über den Zustand, die Einrichtungen und Anfahrten zu den Campingplätzen Europas. Über 1400 Campingplätze in Deutschland und 6000 in Europa. Klare 5 Sterne-Klassifizierung. Detailinformationen zu den einzelnen Plätzen. Internetadressen. Neue Übersichts- und Detailkarten der Reiseländer. Separate Karte Deutschland. Zusätzliche Informationen: Alpenübergänge und Pässe, Wintersportcampingplätze

066/001
19,-

Wohnmobil Ausrüstung

Nützliche Tipps und Informationen rund um's Campen. Fragen wie Wohnmobil oder Wohnwagen; neu oder gebraucht; werden hier sehr verständlich beantwortet. Wichtige Themen wie Aufbau, Installationen oder Zubehör werden ausführlich beschrieben.

Wohnmobil Ausrüstung 066/084 **8,90**



jedes Buch nur
8,90



Fernreisen

„Clever Reisen mit dem Wohnmobil“ beschreibt auf 160 Seiten alles von der Fahrzeugauswahl (Kauf und Miete) über die Reisevorbereitung bis hin zu den schönsten Routen. Ein Muß für alle „Neucamper“ und „Wiedereinsteiger“

Clever Reisen 066/083 **8,90**

Abseits der üblichen Reisewege gibt es viel zu entdecken
 – lassen Sie sich von Werner Rau begleiten.

Rau's Touring-Guides


je **18,90**

Rau's Touring-Guides begleiten Reiseindividualisten, Auto- und Wohnmoblfahrer, Caravaner und Motor-Biker seit über drei Jahrzehnten erfolgreich zu immer neuen Reisezielen.

Die Buchreihe **MOBIL REISEN** führt mit zeitgemäßer Informationsvielfalt und aktuellen Tipps zu täglich neuen Reiseerlebnissen. Abseits der üblichen Reisewege gibt es viel zu entdecken- lassen Sie sich von **MOBIL REISEN** begleiten!

Inhalt:

- eine Kartenskizze von jeder Etappe
- Beschreibung aller wichtigen Sehenswürdigkeiten
- Besucher-Tipps
- Stadtpläne und Stadtrundgänge
- Land und Leute, Kunst- und Geschichte
- Hintergrund-Infos, Insider-Tipps
- umfangreicher Farbteil
- Hotels, Restaurants, Info-Büros




Skandinavien – Die große Tour zum Nordkap in bequem zu kombinierenden Reiserouten. Die schönsten Touren mit vielen Varianten und ausgesuchten Alternativen durch alle vier nordischen Länder – Dänemark, Norwegen, Finnland und Schweden. Übersichtlich, informativ und kompetent. Alle 39 vor Ort recherchierten Touren mit eigener Kartenskizze. Ausführliche Beschreibung der Hauptstädte Kopenhagen, Oslo, Helsinki und Stockholm

066/070 18,90

Bretagne – Ein individueller Reiseführer mit Routenvorschlägen, für eine Reise von Nantes bis an die bretonische Atlantikküste. Natürlich kommen so angenehme Themen wie „Essen und Trinken“ ebenso wenig zu kurz wie Historisches und Amüsantes. Stadtpaziergänge, Wander- und Radl-Tipps, Restaurants, Hotels, die schönsten Campingplätze. Und natürlich viele praktische Infos. PLUS: Anreise über die schönsten Schlösser an der Loire.

066/071 18,90




Schottland – Vieles über Tartans, Clans, Whisky, Pubs und Dudelsäcke. Die schönsten Campingplätze, Infos und viele praktische Tipps.

066/072 18,90

Toskana & Umbrien – Speziell konzipiert für den Urlaub mit dem Auto oder Wohnmobil. Der Band führt kompetent durch die gesamte Toskana und durch das reizvolle Umbrien. Ausführlicher Florenz-Teil. Mit Wohnmobil-Stellplätzen und den schönsten Campings.

066/074 18,90



Portugal – Vom grünen Norden bis zur sonnigen Algarveküste, vom historischen Alto Alentejo bis zu den Seebädern am Atlantik. Dieses Touren-Buch lädt ein, in Portugal auch weniger Bekanntes zu entdecken.

066/075 18,90

Griechenland – Ein Komplett-Reiseführer mit den schönsten Reiserouten vom Norden Griechenlands über Athen bis zum Peloponnes.


066/076 18,90

Spanien Nord – Landschaft und Kultur im Norden Spaniens. Reiserouten und praktische Tourenvorschläge erleben – von der Costa Brava, über den Ordesa Nationalpark und den legendären Jakobsweg bis Santiago de Compostela. Ausführlicher Madrid City Guide.

066/077 18,90

Spanien Süd – Weiße Dörfer, maurische Paläste, sonnige Küsten – In einer gelungenen Mischung aus Kunst, Kultur und informativen Reisetipps.

066/078 18,90



Kroatien – Mit den schönsten Reiserouten, Touren und vielen Tipps. Für alle, die Kroatiens Adriaküste, Strände, Inseln und Sehenswürdigkeiten gerne auf eigene Faust kennen lernen möchten.

066/079 15,90

Polen – Polen auf eigene Faust kennen lernen! Die schönsten, detailliert ausgearbeiteten und somit bequem nachvollziehbaren Reiserouten von den Sudeten über Schlesien, die Karpaten und Warschau, weiter über Ermland und Masuren und Pommern bis an die Strände der Ostseeküste.





066/085 18,90

Norwegen – für alle, die Norwegen auf eigene Faust „erfahren“ wollen. Von Oslo durch die schönsten Täler und Fjordlandschaften bis zum Nordcap und weiter bis Kirkenes. Mit vielen praktischen Reise- und Wandertipps.

066/091 18,90

Dänemark – GPS Tourenbuch mit Navigationsdaten. Auf 15 Routenvorschlägen zu den schönsten Städten und Küsten in Jütland, Fünen, Seeland und Bornholm. Ausführlicher Teil über die Sehenswürdigkeiten Kopenhagens.

066/090 18,90



Touren-Bücher von PRO-MOBIL



Die schönsten Mobiltouren in Europa.

- Stellplätze
- Sani-Stationen
- Insider Tipps
- Reise-Service
- Kur und Wellness
- Campingplätze

Deutschland Band 1

Routen: 1-Deutsche Fernroute; 2-Hegau; 3-Berchtesgadener Land; 4-Main Viereck, 5-Allgäu; 6-Lallinger Winkel; 7-Angeln & Schwansen, 8-Nordfriesland; 9-Ostbayern; 10-Friesische Wehde; 11-Insel Poel; 12-Münsterland; 13-Schaalsee; 14-Tal der Schwara; 15-Schwäbische Ostalb; 16- Wellness-Spezial: Bäder Tour. Straßenkarte 1:600 000

066/040 9,90

Deutschland Band 2

Touren: 1-Oberschwaben; 2-Das Werratal; 3-Fränkisches Seenland; 4-Nordfriesland; 5-Die Holledau; 6-Nordhessen; 7-Erzgebirge; 8-Das Ruhrgebiet; 9-Elbe Weser Dreieck; 10-Insel Fehmarn; 11-Franken im Advent; 12-Bayerischer Wald; 13-Hessische Bergstraße; 14-Der Kaiserstuhl; 15-Fischland-Draß-Zingst; Straßenkarte 1:600 000

066/034 9,90

Frankreich

Nordwestfrankreich: Normandie, Cote de Granit Rose, Golf von Morbihan, Ile de Noirmoutier; Südwestfrankreich: Aquitanien, Bucht von Arcachon, Pays Basque, Perigord; Südfrankreich: Pyrenäen, Roussillon, Canal du Midi. Provence, Cote d'Azur, Seealpen; Zentral- und Ostfrankreich: Loire, Auvergne, Burgund, Champagne, Elsass; Straßenkarte 1:750 000

066/041 15,95

Bretagne, Normandie, Loire

Touren: 1-Die Grenzmarken, 2- Cote d'Emeraude, 3- Cote de Granit Rose, 4-Pays de Leon, 5-Halbinsel Crozon, 6-Counouaille, 7-Golf von Morbihan, 8-Belle-ile-en-Mer, 9-Mont-Saint-Michel, 10-Pays d'Auge, 11-Pays de Caux, 12-Grande Briere, 13-Ile de Noirmoutier, 14-Von Nantes nach Saumur, 15-Schlösser Tour Loire; Straßenkarte 1:500 000

066/037 9,90

Deutsche Küste

Touren: 1-Nordseeküste, 2-Rheiderland, 3-Fehnroute, 4-Elbe-Weser-Dreieck, 5-Nord-Ostsee-Kanal, 6-Eiderstedt, 7-Nordfriesland, 8-Angeln und Schwansen, 9-Schaalsee, 10-Fischland-Darß-Zingst, 11-Rügen, 12-Usedom, 13-Müritz; Straßenkarte 1:300 000

066/043 15,95

Skandinavien

Dänemark: Jütland, Dänische Südsee, Bornholm, Süd-Jütland; Schweden: Dalarna, Stockholm, Gotland, Öland; Norwegen: Süd-Norwegen, Lillehammer, Nordkap, Lofoten; Finnland: Aland, Helsinki, Porvoo, Saimaa-See; Straßenkarte 1:1 000 000

066/044 15,95

Italien

Südtirol - Trentino - Lombardei - Venetien: Schlerngebiet, Meraner Land, Gardasee, Ruota del Grappa, Venedig; Aosta - Piemont - Ligurien - Emilia-Romagna: Aostatal, Langhe, Cinque Terre, Po-Ebene; Marken - Toskana: Adriaküste, Insel Elba, Montalcino; Abruzzen - Apulien - Sardinien - Sizilien: Sangro-Tal, Gagano - Insel Tour Sardinien und Sizilien; Straßenkarte 1:700 000

066/035 15,95

Toskana, Ligurien, Marken, Umbrien

Die Prächtigen Städte: Florenz, Siena/Val d'Elsa, Lucca, Arezzo; Wege zum Wein: Chianti, Montalcino, Montepulciano; Kur und Natur: Thermenland, Maremma, Insel Giglio, Insel Elba; Das Reizvolle Umland: Cinque Terre, Lago di Trasimeno, Marken; Straßenkarte 1:700 000

066/045 9,90

Alpen

Deutschland: Königsschlösser, Allgäu, Werdenfeller Land; Österreich: Montafon, Salzburg, Salzkammergut, Kärnten; Schweiz: Bern und Oberland, Wallis; Frankreich: Mont Blanc, Savoyen, Seealpen; Italien: Alpenpässe, Aostatal, Dolomiten; Slowenien: Julische Alpen; Straßenkarte 1:700 000

066/036 9,90



Stellplatz-Atlas

Von A-Z: Gebührenfreie und günstige Stellplätze.

Jetzt mit großer Faltkarte.

Präsentiert werden Ihnen eine große Auswahl verschiedenster Übernachtungsplätze - von einfach bis komfortabel, von klein bis groß, von geschottet bis geteert, von gratis bis zu 5 Euro.

je 17,95



Deutschland Nord
066/030 17,95
Deutschland Süd
066/031 17,95
Italien Nord
066/032 17,95

Solarstrom im Reisemobil



Das Praxisbuch für alle, die sich mit dem Gedanken tragen, Solartechnik im Reisemobil oder Caravan einzusetzen. Beschreibt auf 120 Seiten mit vielen Bildern und leicht verständlich alles von der Konzeption bis zum Selbsteinbau. Wer bereits eine Solaranlage hat, der findet viele Zubehörtipps sowie alles zur Fehlersuche.

066/025

9,80

Reisemobil Sparbuch



Informationsbuch für den Caravaner. Erstmals werden hier die besten kostenfreien Stellplatz-Angebote aufgelistet und beschrieben. Genannt werden die Adressen, die Lage und Beschaffenheit jedes Platzes sowie das Ent- und Versorgungsangebot.

066/039

12,90

Urlaubs-Küche für Hobby-Köche



Sortiert nach Salate und Suppen, Nudeln und Reis, Gemüse und Kartoffeln, Fisch und Meeresfrüchte, Fleisch und Geflügel, Nachtisch. Insgesamt 120 speziell für mobile Urlauber komponierte Gerichte, sowie Menüvorschläge und ein informatives Kapitel zur Küchenpraxis im Urlaub.

066/062

19,95

Das kleine Buch vom GRILLEN



Die beliebtesten Grillspezialitäten. Pikant und raffiniert. Ganz in Farbe.

... Grillen macht Spaß - vor allem, wenn köstlich duftende, schmackhafte Spezialitäten auf dem Rost liegen und die Gäste schon voller Erwartung davor stehen....

066/064

5,95